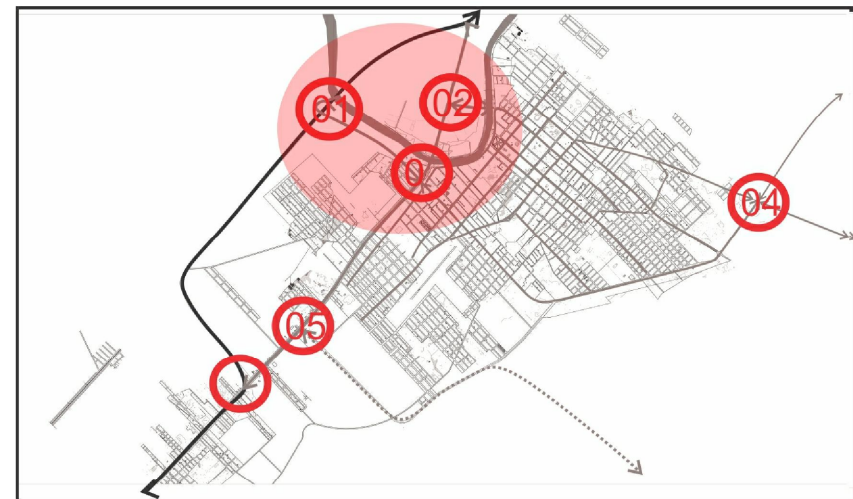


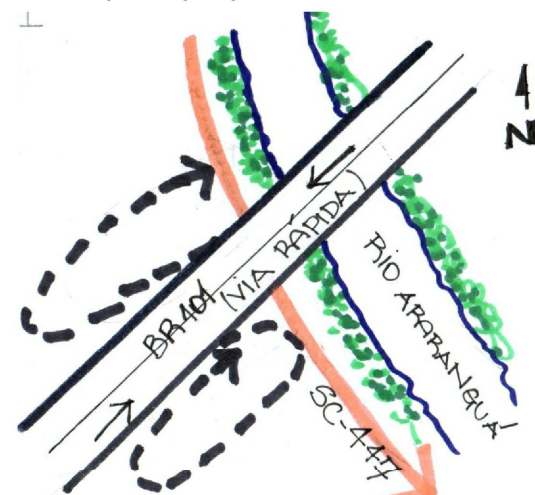
# CONEXÕES E ACESSOS À CIDADE

As conexões importantes da cidade de Araranguá com a micro região.  
Ligações Inter Urbanas

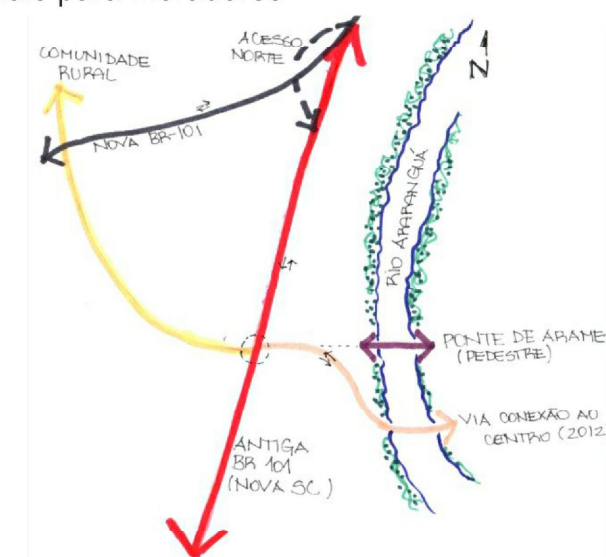


ESQUEMAS DO SISTEMA DE ACESSOS E NÓS IMPORTANTES

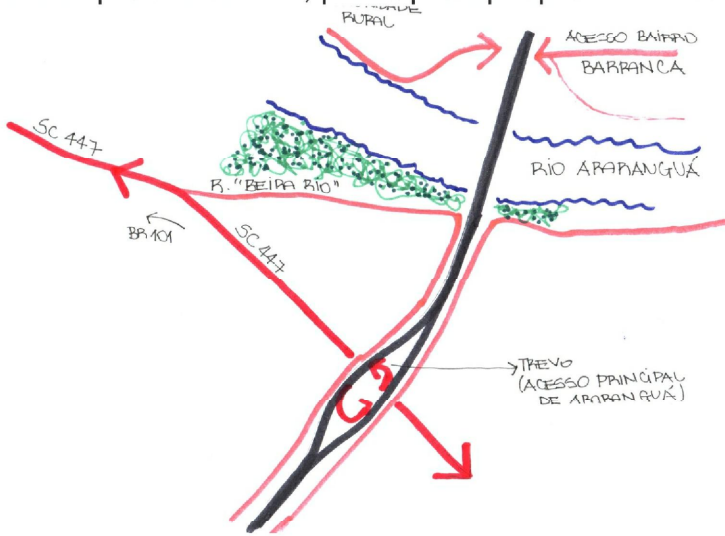
01 - Acesso Central da Cidade de Araranguá  
Acesso da Via Rápida, Nova BR 101.  
Acesso principal para visitantes



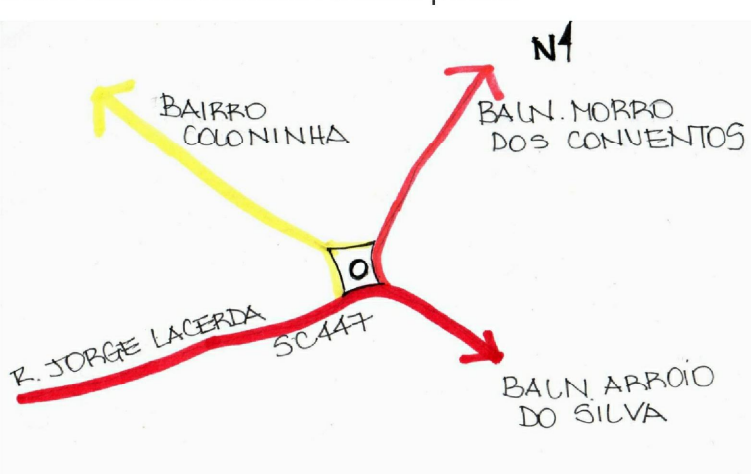
02 - Trevo de Acesso Norte a Cidade de Araranguá.  
Início do desvio da Br 101  
Conexão rápida com a área estudada, no entanto é mais para moradores



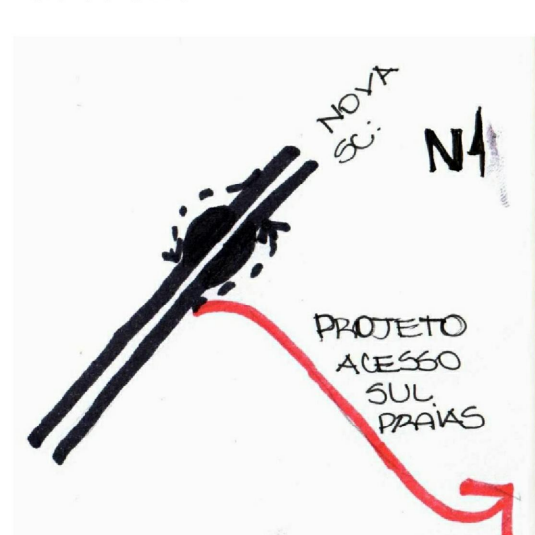
03 - Trevo de Acesso Central e Principal da Cidade (Vem da Via Rápida)  
Acesso para visitantes, portal principal para a cidade,



04 - Trevo de Acesso aos Balneários Arroio do Silva e Morro dos Conventos. Acesso praias



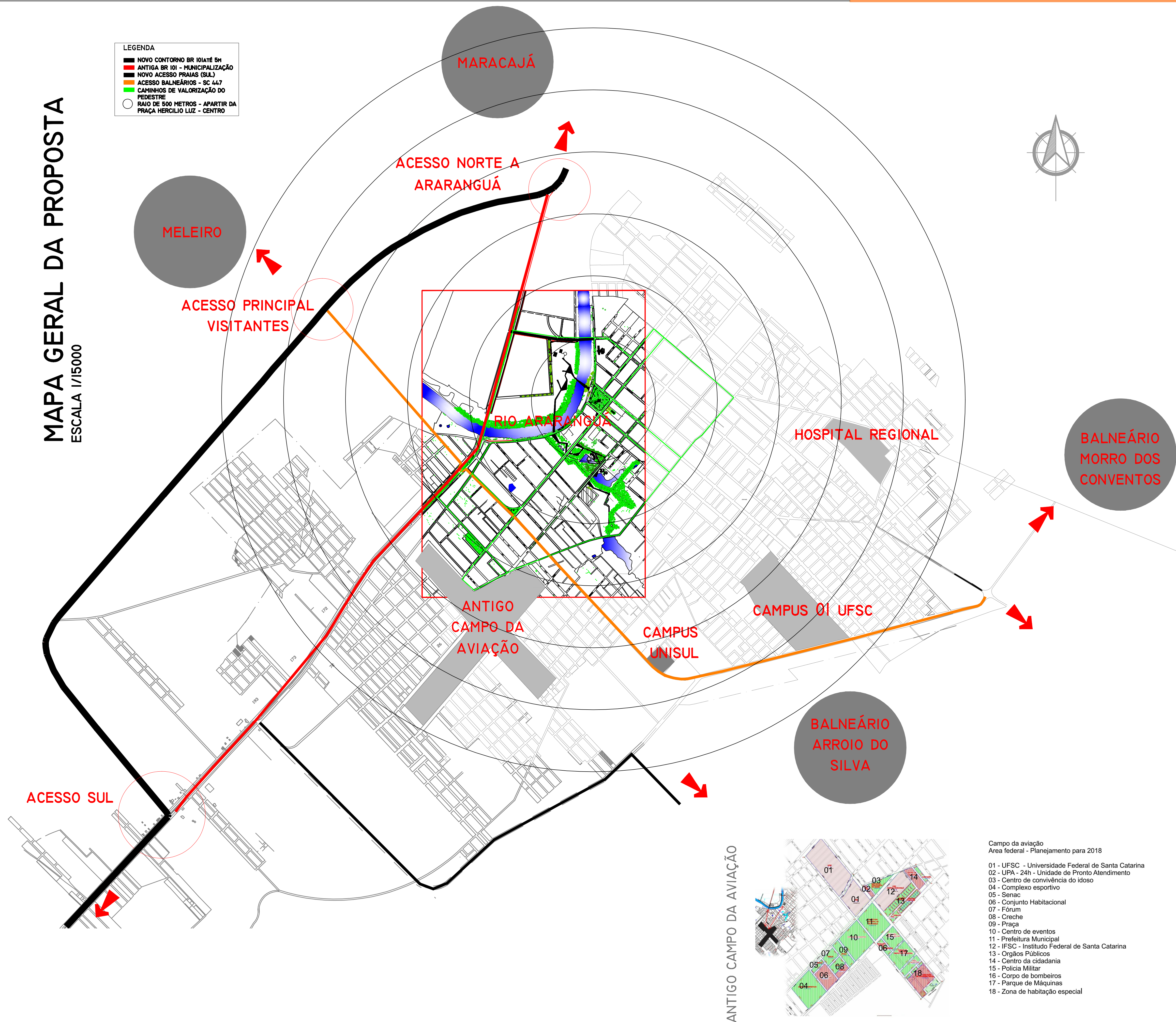
05 - Projeto em votação para acesso secundário ao Baln. Arroio do Silva



- LEGENDA
- NOVO CONTOURNO BR 101/254
  - ANTIGA BR 101 - MUNICIPALIZAÇÃO
  - NOVO ACESSO PRAIAS (SUL)
  - ACESSO BALNEÁRIOS - SC 447
  - CAMINHOS DE VALORIZAÇÃO DO PEDESTRE
  - RAIO DE 500 METROS - APARTIR DA PRAÇA HERCÍLIO LUZ - CENTRO

## MAPA GERAL DA PROPOSTA

ESCALA 1/15000



Campo da aviação  
Área federal - Planejamento para 2018

- 01 - UFSC - Universidade Federal de Santa Catarina
- 02 - UPA - 24h - Unidade de Pronto Atendimento
- 03 - Centro de convivência do idoso
- 04 - Complexo esportivo
- 05 - Senac
- 06 - Conjunto Habitacional
- 07 - Fórum
- 08 - Creche
- 09 - Praça
- 10 - Centro de eventos
- 11 - Prefeitura Municipal
- 12 - IFSC - Instituto Federal de Santa Catarina
- 13 - Órgãos Públicos
- 14 - Centro da cidadania
- 15 - Polícia Militar
- 16 - Corpo de bombeiros
- 17 - Parque de Máquinas
- 18 - Zona de habitação especial

O ANTIGO CAMPO DA AVIAÇÃO É UMA ÁREA FEDERAL A QUAL TEVE ÁREAS DESTINADAS A ORGÃOS PÚBLICOS FEDERAIS E MUNICIPAIS. O MUNICÍPIO DE ARARANGUÁ TENTE A CRESCER MUITO EM TORNO DESTA ÁREA POIS SERÁ UM PÓLO DE INSTITUIÇÕES DENTRO DA CIDADE.